


Przewodniki metodyczne: siedliska przyrodnicze

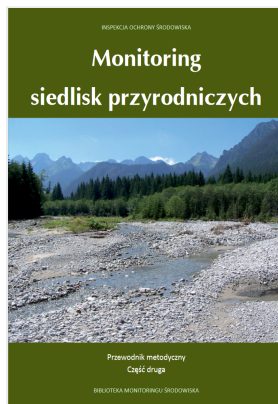
Erraty do Przewodników metodycznych. Monitoring siedlisk przyrodniczych: część pierwsza, druga, trzecia, czwarta (PDF 3,00 MB)



Monitoring siedlisk przyrodniczych. Przewodnik metodyczny. Część pierwsza

Publikacja nie zawiera późniejszych modyfikacji metodyk

(PDF 56,9 MB)



Monitoring siedlisk przyrodniczych. Przewodnik metodyczny. Część druga

Publikacja nie zawiera późniejszych modyfikacji metodyk


(PDF 7,3 MB)



Monitoring siedlisk przyrodniczych. Przewodnik metodyczny. Część trzecia

Publikacja nie zawiera późniejszych modyfikacji metodyk

(PDF 8,9 MB)



Monitoring siedlisk przyrodniczych. Przewodnik metodyczny. Część czwarta

Publikacja nie zawiera późniejszych modyfikacji metodyk

(PDF 7,1 MB)

■ Metodyka zawiera modyfikację

Cz.	Kod	Pojedyncze metodyki monitoringu	Format [Rozmiar]	Uwagi	Data modyfikacji
I	1150	Zalewy i jeziora przymorskie (laguny)	PDF [739 KB]	■	17.07.2015
IV	1210	Kidzina na brzegu morskim	PDF [886 KB]		
II	1230	Klify nadmorskie na wybrzeżu Bałtyku	PDF [1,27 MB]		
II	1310	Śródlądowe błotniste solniska z solirodkiem (<i>Salicornion ramosissimae</i>)	PDF [1,49 MB]		
II	1330	Solniska nadmorskie (<i>Glauco-Puccinellietalia</i> część - zbiorowiska nadmorskie)	PDF [1,32 MB]		
I	1340	Śródlądowe słone łąki, pastwiska i szuwały (<i>Glauco-Puccinellietalia</i> część - zbiorowiska śródlądowe)	PDF [2,51 MB]		
IV	2110	Inicjalne stadia nadmorskich wydmy białych	PDF [796 KB]		

Cz.	Kod	Pojedyncze metodyki monitoringu	Format [Rozmiar]	Uwagi	Data modyfikacji
IV	2120	Nadmorskie wydmy białe (<i>Elymo-Ammophiletum</i>)	PDF [765 KB]		
I	2130	Nadmorskie wydmy szare	PDF [2,13 MB]		
I	2140	Nadmorskie wrzosowiska bażynowe	PDF [2,17 MB]		
II	2160	Nadmorskie wydmy z zaroślami rokitnika	PDF [0,99 MB]		
II	2170	Nadmorskie wydmy z zaroślami wierzby piaskowej	PDF [1,97 MB]		
IV	2180	Lasy mieszane i bory na wydmach nadmorskich	PDF [1,11 MB]		
IV	2190	Wilgotne zagłębienia międzywydmowe	PDF [1,74 MB]		
II	2330	Wydmy śródlądowe z murawami napiaskowymi	PDF [1,1 MB]		
II	3110	Jeziora lobeliowe	PDF [10,5 MB]	■	30.09.2015
IV	3130	Brzegi lub osuszone dna zbiorników wodnych ze zbiorowiskami z <i>Littorelletea Isoëto-Nanojuncetea</i>	PDF [1,32 MB]		
IV	3140	Twardowodne oligo- i mezotroficzne zbiorniki z podwodnymi łąkami ramienic <i>Charetea</i>	PDF [1,76 MB]		
II	3150	Starorzecza i naturalne eutroficzne zbiorniki wodne ze zbiorowiskami z <i>Nympheion, Potamion</i>	PDF [2,7 MB]		
II	3160	Naturalne, dystroficzne zbiorniki wodne	PDF [2,67 MB]		
II	3220	Pionierska roślinność na kamieńcach górskich potoków	PDF [816 KB]		
II	3230	Zarośla wrześni na kamieńcach i żwirowiskach górskich potoków (<i>Salici-Myricarietum</i> część - z przewagą wrześni)	PDF [816 KB]		
II	3240	Zarośla wierzby siwej na kamieńcach i żwirowiskach górskich potoków (<i>Salici-Myricarietum</i> część - z przewagą wierzby)	PDF [855 KB]		
II	3260	Nizinne i podgórskie rzeki ze zbiorowiskami włosieniczników (<i>Ranunculion fluitantis</i>)	PDF [2,11 MB]		
IV	3270	Zalewane muliste brzegi rzek	PDF [1,17 MB]		

Cz.	Kod	Pojedyncze metodyki monitoringu	Format [Rozmiar]	Uwagi	Data modyfikacji
II	4010	Wilgotne wrzosowiska z wrzoścem bagiennym <i>Erica tetralix</i>	PDF [1,24 MB]		
II	4030	Suche wrzosowiska (<i>Calluno-Genistion</i> , <i>Pohlio-Callunion</i> , <i>Calluno-Arctostaphylion</i>)	PDF [2,17 MB]		
II	4060	Wysokogórskie borówczyska bażynowe (<i>Empetro-Vaccinietum</i>)	PDF [1,36 MB]		
I	4070	Zarośla kosodrzewiny (<i>Pinetum mugo</i>)	PDF [1,3 MB]		
II	4080	Subalpejskie zarośla wierzby lapońskiej lub wierzby śląskiej (<i>Salicetum lapponum</i> , <i>Salicetum silesiaca</i>)	PDF [1,13 MB]		
IV	40A0	Subkontynentalne zarośla okołopannońskie	PDF [1,34 MB]		
II	5130	Zarośla jałowca pospolitego w murawach nawapiennych lub na wrzosowiskach	PDF [796 KB]		
I	6110	Skały wapiene i neutrofilne z roślinnością pionierską (<i>Alyso-Sedion</i>)	PDF [1,0 MB]	■	17.07.2015
I	6120	Ciepłolubne, śródlądowe murawy napiaskowe (<i>Koelerion glaucae</i>)	PDF [1,71 MB]		
IV	6130	Murawy galmanowe (<i>Violetalia calaminariae</i>)	PDF [1,51 MB]		
I	6150	Wysokogórskie murawy acydofilne i bezwapienne wyleżyska śnieżne (<i>Juncion trifidi</i> i <i>Salicion herbaceae</i>)	PDF [2,6 MB]		
II	6170	Nawapienne murawy wysokogórskie i wyleżyska śnieżne (<i>Seslerion tatrae</i> i <i>Arabidion coeruleae</i>)	PDF [4,14 MB]		
I	6210	Murawy kserotermiczne (<i>Festuco-Brometea</i>)	PDF [3,00 MB]	■	27.05.2022
I	6230	Bogate florystycznie górskie i niżowe murawy bliźniczkowe (<i>Nardetalia</i> – płaty bogate florystycznie)	PDF [1,54 MB]	■	17.07.2015

Cz.	Kod	Pojedyncze metodyki monitoringu	Format [Rozmiar]	Uwagi	Data modyfikacji
III	6410	Zmiennowilgotne łąki trzęślicowe (<i>Molinion</i>)	PDF [1,94 MB]		
III	6430	Ziołorośla górskie i ziołorośla nadrzeczne (<i>Adenostylion alliariae</i> i <i>Convolvuletalia sepium</i>)	PDF [1,39 MB]		
III	6440	Łąki selernicowe (<i>Cnidion dubii</i>)	PDF [2,51 MB]		
III	6510	Ekstensywnie użytkowane niżowe łąki świeże (<i>Arrhenatherion</i>)	PDF [2,44 MB]		
III	6520	Górskie łąki konietlicowe i mietlicowe użytkowane ekstensywnie (<i>Polygono-Trisetion</i> i <i>Arrhenatherion</i>)	PDF [2,06 MB]		
IV	65XX	Eutroficzne łąki wilgotne (<i>Calthion</i>)	PDF [1,36 MB]		
I	7110	Torfowiska wysokie z roślinnością torfotwórczą (żywe)	PDF [3,37 MB]		
IV	7120	Torfowiska wysokie, zdegradowane, lecz zdolne do naturalnej i stymulowanej regeneracji	PDF [1,24 MB]		
III	7140	Torfowiska przejściowe i trzęsawiska (przeważnie z roślinnością z <i>Scheuchzerio-Caricetea nigrae</i>)	PDF [2,18 MB]		
III	7150	Obniżenia na podłożu torfowym z roślinnością ze związku <i>Rhynchosporion</i>	PDF [1,55 MB]		
I	7210	Torfowiska nakredowe (<i>Cladietum marisci</i> , <i>Caricetum buxbaumi</i> , <i>Schoenetum nigricantis</i>)	PDF [2,41 MB]		
I	7220	Źródlika wapienne ze zbiorowiskami <i>Cratoneurion commutati</i>	PDF [1,99 MB]		
III	7230	Górskie i nizinne torfowiska zasadowe o charakterze młak, turzycowisk i mechowisk	PDF [1,41 MB]		
IV	8110	Piargi i gołoborza krzemianowe	PDF [1,45 MB]		
III	8120	Piargi i gołoborza wapienne ze zbiorowiskami <i>Papaverion tatricum</i> lub <i>Arabidion alpinae</i>	PDF [1,88 MB]		

Cz.	Kod	Pojedyncze metodyki monitoringu	Format [Rozmiar]	Uwagi	Data modyfikacji
III	8150	Środkowoeuropejskie wyżynne piargi i gołoborza krzemianowe	PDF [1,11 MB]		
I	8160	Podgórskie i wyżynne rumowiska wapienne ze zbiorowiskami ze <i>Stipion calamagrostis</i>	PDF [2,63 MB]		
III	8210	Wapienne ściany skalne ze zbiorowiskami <i>Potentilletalia caulescentis</i>	PDF [1,60 MB]		
III	8220	Ściany skalne i urwiska krzemianowe ze zbiorowiskami z <i>Androsacion vandellii</i>	PDF [1,80 MB]		
III	8230	Pionierskie murawy na skałach krzemianowych (<i>Arabidopsion thalianae</i>)	PDF [1,32 MB]		
IV	8310	Jaskinie niedostępne do zwiedzania	PDF [1,78 MB]		
IV	9110	Kwaśne buczyny (<i>Luzulo-Fagenion</i>)	PDF [1,73 MB]		
IV	9130	Żyzne buczyny (<i>Dentario glandulosae-Fagenion, Galio odorati-Fagenion</i>)	PDF [15,3 MB]	■	30.09.2015
III	9140	Górskie jaworzyny ziołoroślowe (<i>Aceri-Fagetum</i>)	PDF [3,00 MB]		
III	9150	Ciepłolubne buczyny storczykowe (<i>Cephalanthero-Fagenion</i>)	PDF [2,69 MB]		
III	9160	Grąd subatlantycki (<i>Stellario-Carpinetum</i>)	PDF [2,85 MB]		
IV	9170	Grąd środkowoeuropejski i subkontynentalny (<i>Galio-Carpinetum i Tilio-Carpinetum</i>)	PDF [1,70 MB]		
I	9180	Jaworzyny lasy klonowo-lipowe na stromych stokach i zboczach (<i>Tilio platyphyllis-Acerion pseudoplatani</i>)	PDF [3,07 MB]		
III	9190	Kwaśne dąbrowy (<i>Quercetea robori-petraeae</i>)	PDF [3,04 MB]		
I	91D0	Bory i lasy bagienne	PDF [2,47 MB]	■	17.07.2015
I	91E0	Łęgi wierzbowe, topolowe olszowe i jesionowe (<i>Salicetum albo-fragilis, Populetum albae, Alnenion glutinoso-incanae, olsy źródłiskowe</i>)	PDF [2,39 MB]	■	17.07.2015

Cz.	Kod	Pojedyncze metodyki monitoringu	Format [Rozmiar]	Uwagi	Data modyfikacji
III	91F0	Łęgowe lasy dębowo-wiązowo-jesionowe (<i>Ficario-Ulmetum</i>)	PDF [2,81 MB]		
I	91I0	Cieptolubne dąbrowy (<i>Quercetalia pubescenti-petraeae</i>)	PDF [2,96 MB]		
I	91P0	Jodłowy bór świętokrzyski (<i>Abietetum polonicum</i>)	PDF [2,55 MB]		
I	91Q0	Górskie reliktowe laski sosnowe (<i>Erico-Pinion</i>)	PDF [2,00 MB]		
I	91T0	Śródlądowy bór chrobotkowy	PDF [1,13 MB]	■	17.07.2015
IV	91XX	Olsy (<i>Carici elongatae-Alnetum</i>)	PDF [14,8 MB]	■	30.09.2015
III	9410	Górskie bory świerkowe (<i>Piceion abietis</i> część - zbiorowiska górskie)	PDF [1,53 MB]		
III	9420	Górski bór limbowo-świerkowy (<i>Pino cembrae-Piceetum</i>)	PDF [1,99 MB]		